



Una plataforma abierta,
ampliable y segura.

Obtenga acceso a los datos de
sus vehículos a través de una
plataforma abierta y flexible
que permite la integración
con otros sistemas.

aikotelematics.com

Sistemas de Oficina
Castilla La Mancha S.A.



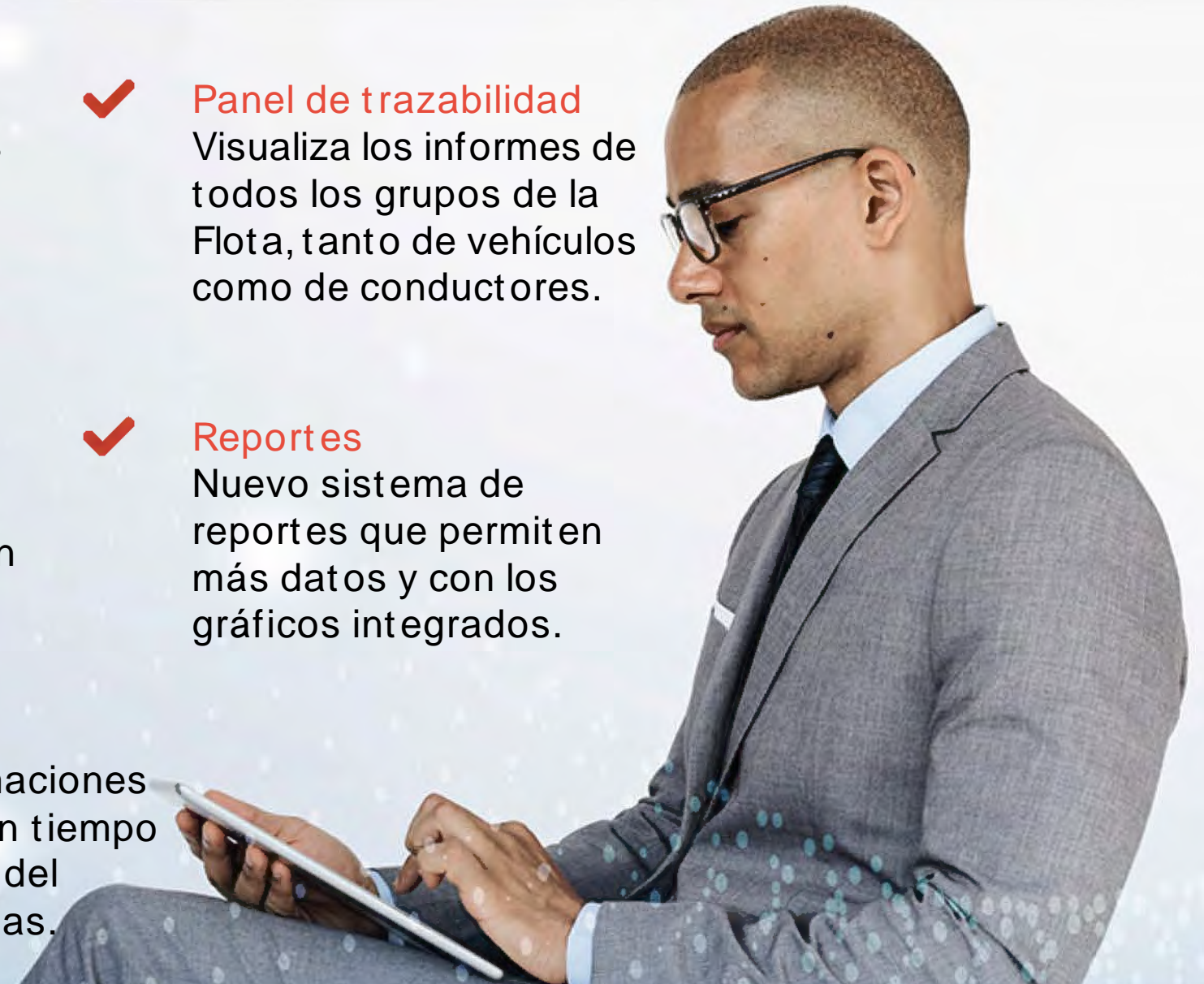
Te ofrecemos nuevas formas de mejorar y ampliar su solución de gestión de seguimiento y localización.

- ✓ **Dashboard Map**
Mapa con seguimiento en tiempo real.
- ✓ **Rutas**
Gestión de rutas y navegación.
- ✓ **Geozonas**
Eventos y alarmas en base a POIs y Geozonas.
- ✓ **Base de datos**
Guardamos todos los históricos de trayectos.

- ✓ **Informes**
Generación de informes personalizados.
- ✓ **Alarmas**
Envío de alarmas según reglas configurables.
- ✓ **Mapas de calor**
Generado basandose en los datos de paradas y de posición.

- ✓ **Itinerarios**
Generación de programaciones de entregas basadas en tiempo realizado y verificación del cumplimiento de las rutas.

- ✓ **Panel de trazabilidad**
Visualiza los informes de todos los grupos de la Flota, tanto de vehículos como de conductores.
- ✓ **Reportes**
Nuevo sistema de reportes que permiten más datos y con los gráficos integrados.



Elementos de la Solución. ¿Cómo funciona?

INSTALA
el dispositivo en el vehículo.

REGISTRA
tus datos en la plataforma.

GESTIONA
los datos en la plataforma.



Productividad.

Te ofrecemos nuevas formas de mejorar...

- ✓ **Dashboard**
Cuadro de mando personalizable para el gestor de flota.
- ✓ **Grupos**
Gestión de grupos.
- ✓ **Informes**
Informes puntuales o periodicos con la información que elijas.

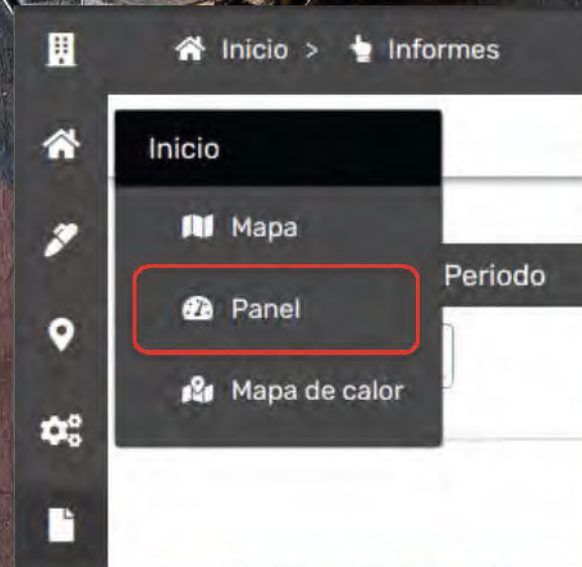
- ✓ **Eventos - Alarmas**
Configurables en base a reglas.



Dashboard.

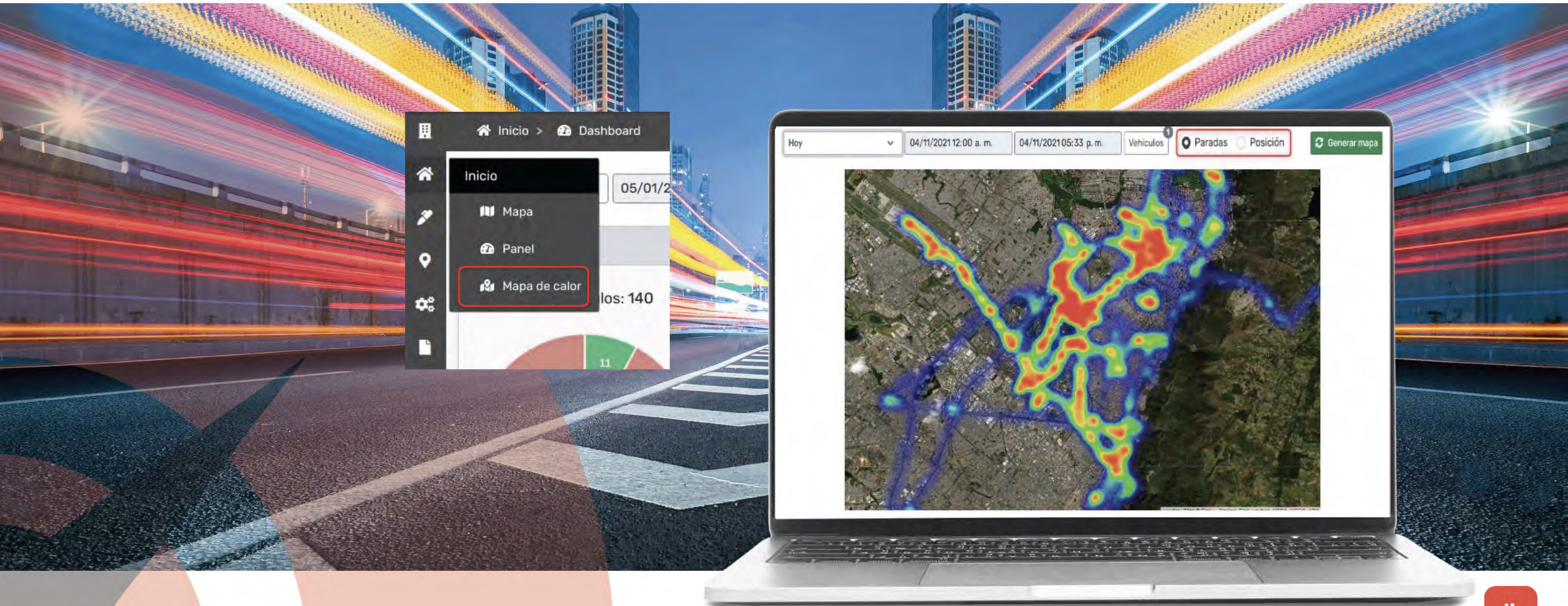


Intuitivo y personalizable.
Visualiza vehículos y conductores.



Mapa de calor.

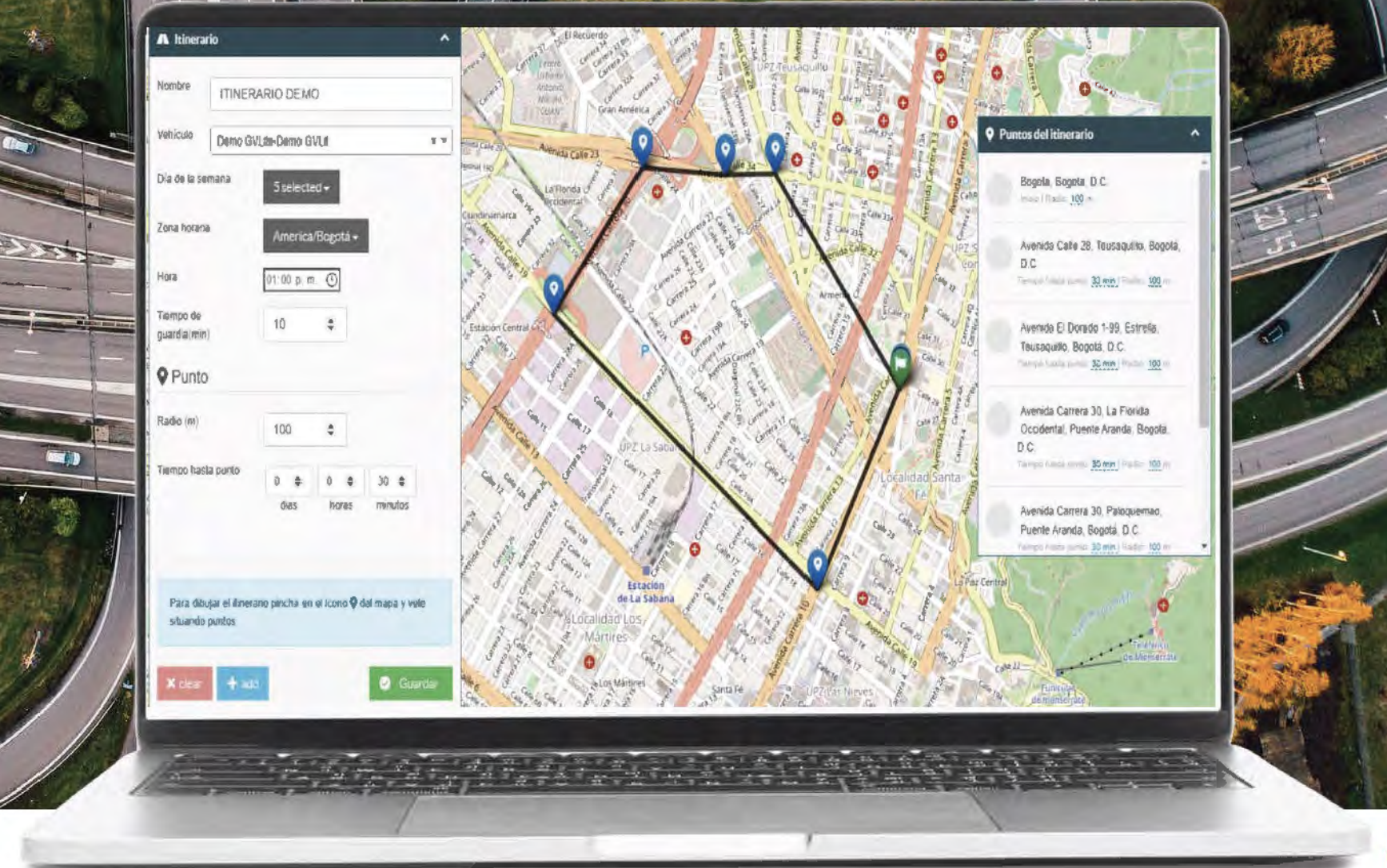
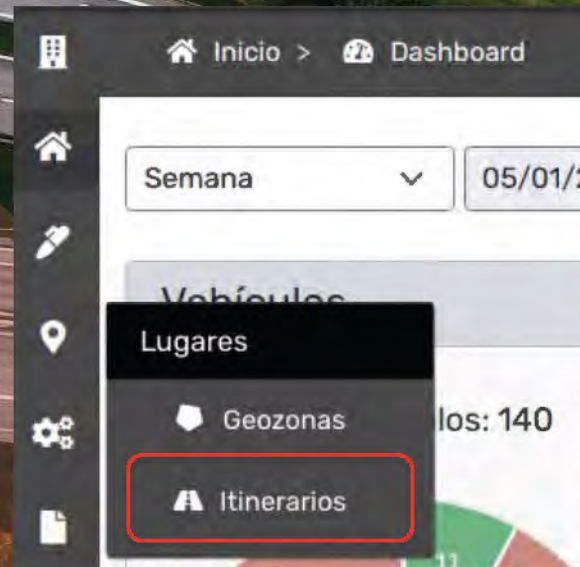
Muestra las paradas y la posición de su flota mediante la variación de colores.



Itinerarios.




Programa entregas con tiempos y verifica el cumplimiento de la ruta programada o los retrasos en la misma. "Minuto caído".



Gestión de grupos.

Basado en grupos y jerarquías para que el usuario personalice la visualización y los eventos.



Nuevos reportes.

Sistema de reportes con más datos y con gráficos integrados.

Entradas y salidas de Geozonas

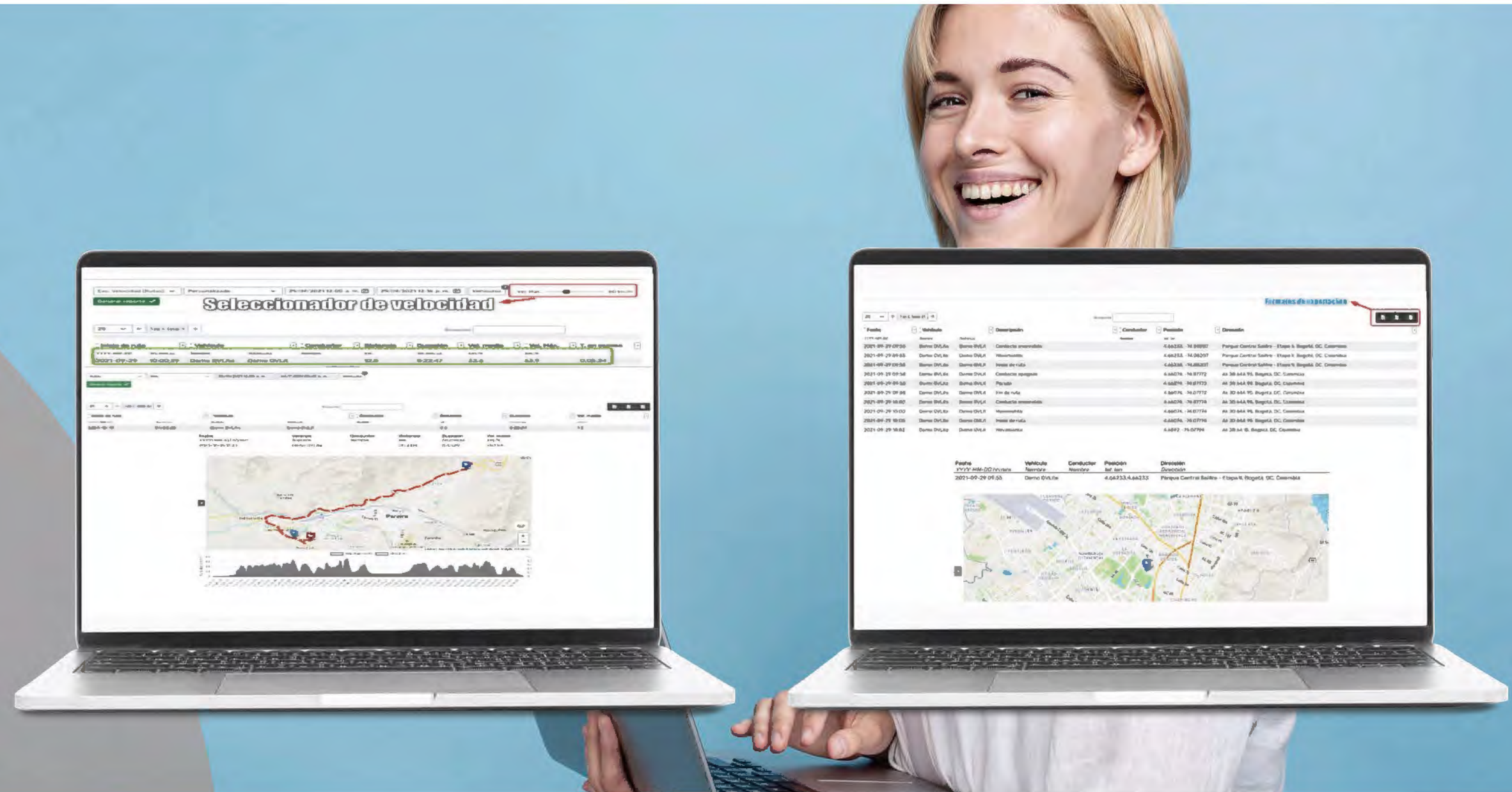
Alarmas y Eventos

Sensores

Paradas

Localización

...



Informes personalizables.

Informes puntuales o envíos periódicos configurables por el usuario.

- ✓ Localización.
- ✓ Paradas.
- ✓ Entradas y salidas de Geozonas.
- ✓ Alarmas y Eventos.
- ✓ Sensores.
- ✓ ...



Todo tipo de vehículos. 🚗

Integrado con todo tipo de vehículos.



- ✓ Camiones.
- ✓ Coches.
- ✓ Motos.
- ✓ Bicicletas eléctricas.
- ✓ Patinetes.
- ✓ Aplicaciones especiales.
- ✓ ...

Vehículos eléctricos.

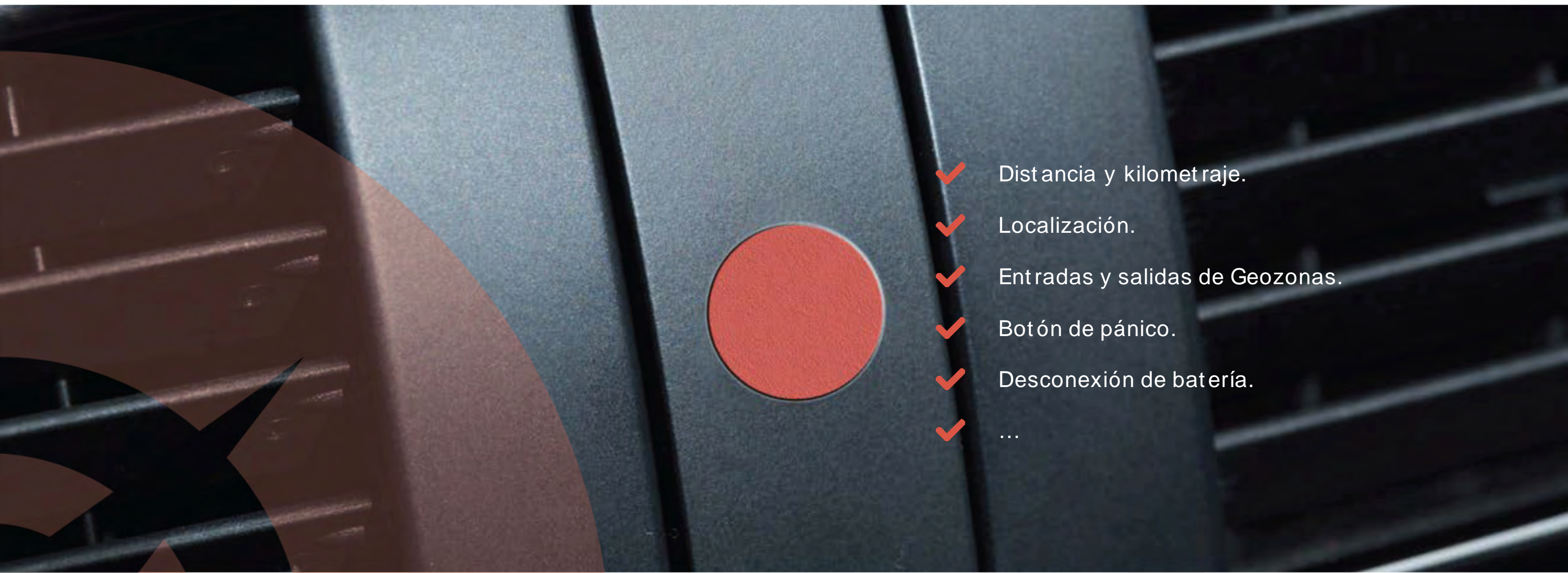
Integración con la principales centralita de vehículos eléctricos.

- ✓ Salud de batería.
- ✓ Carga.
- ✓ Autonomía.
- ✓ Modo de conducción.
- ✓ ...



Alarmas

Configurables en base a reglas.

- 
- ✓ Distancia y kilometraje.
 - ✓ Localización.
 - ✓ Entradas y salidas de Geozonas.
 - ✓ Botón de pánico.
 - ✓ Desconexión de batería.
 - ✓ ...

Vehículos especiales.

Múltiples sensores y actuadores.


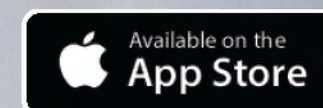
- ✓ Apertura de puertas.
- ✓ Termógrafo.
- ✓ Humedad.
- ✓ Luminosidad.
- ✓ Alarmas sonoras.
- ✓ Identificación de conductor.
- ✓ Botón de pánico.
- ✓ Botones de procedimiento.
- ✓ ...



App para la Gestión.

Te permitirá la visualización desde tu smartphone.

- ✓ Sencillo.
- ✓ Cómodo.
- ✓ Cuando quieras.
- ✓ Para Android e iOS



App para la Gestión.

Comparta la ubicación del vehículo en tiempo real.





¡ Gracias !